

Estandarización de datos SAN en el Corredor Seco Centroamericano

ECHO/-AM/BUD/2020/91013

“Maximizar el impacto de la asistencia humanitaria en el corredor seco centroamericano mejorando la generación y difusión de datos de Seguridad Alimentaria y Nutricional.”



Financiado por
Unión Europea
Protección Civil y
Ayuda Humanitaria



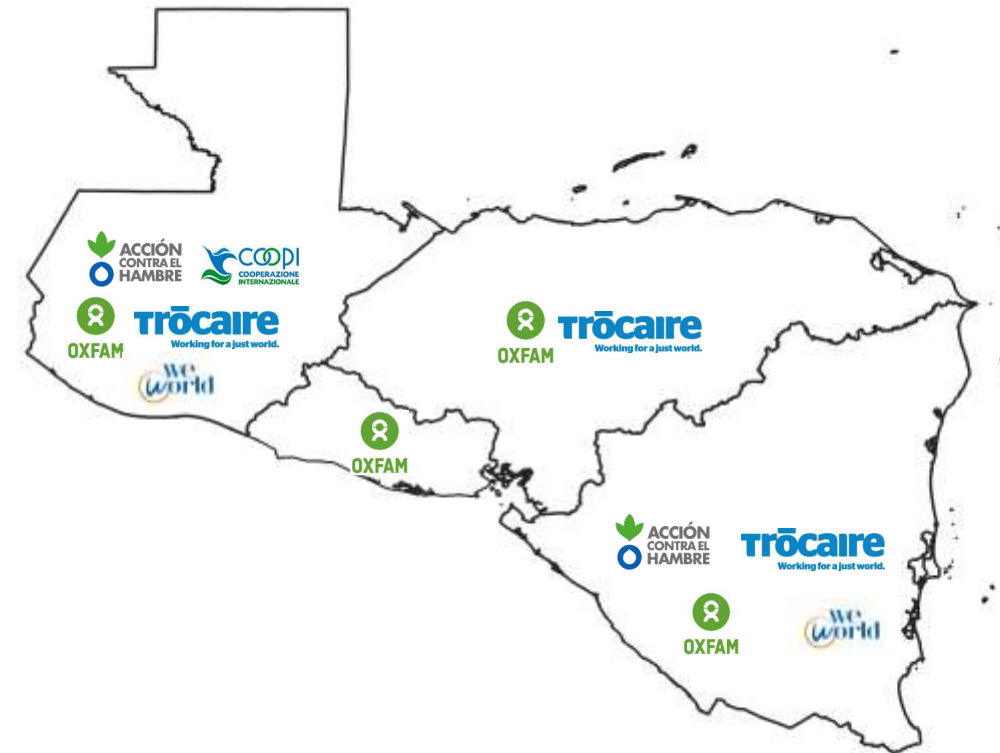
CONSORCIO DE
ORGANIZACIONES
HUMANITARIAS



Contexto

- **Recurrencia de impactos** que afectan a la SAN como sequías, inundaciones, lluvias torrenciales, huracanes, etc.
- **Respuesta humanitaria** en el Corredor Seco de **cuatro países** de Centroamérica por parte de las organizaciones del Consorcio.
- **Presencia territorial** a través de las ONG del consorcio y sus socias locales.
- **Vínculos con otros actores** que trabajan el tema de la SAN en los cuatro países y a nivel regional.

Presencia de las organizaciones del Consorcio



¿Cómo se hace?




Definición de indicadores a utilizar



Formación a equipos técnicos



Definición de metodología para la recolección de información



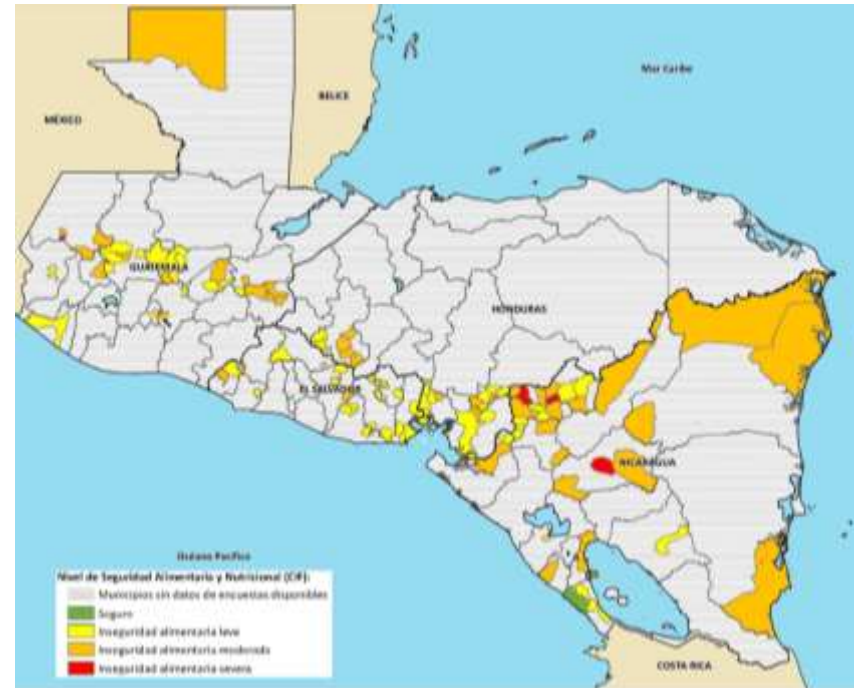
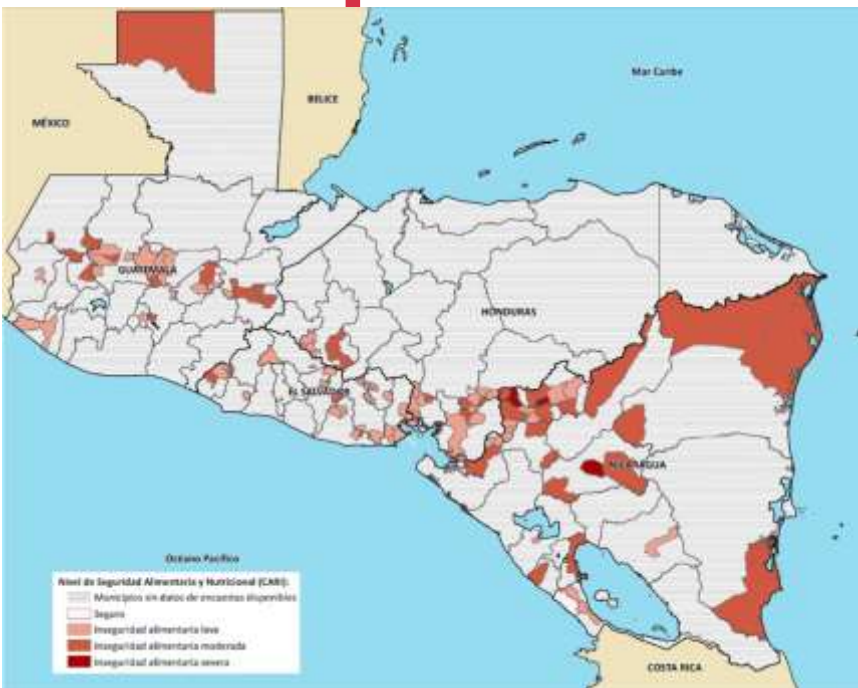
Procesamiento y análisis de datos

Resultados

PÚBLICO
GENERAL



EQUIVALENCIA CARI / CIF



<https://bi.gis4tech.com/ECHO-BETA>



Financiado por
Unión Europea
Protección Civil y
Ayuda Humanitaria



CONSORCIO DE
ORGANIZACIONES
HUMANITARIAS

PREGUNTAS

